

Подрядчик



ООО «ПК СТРОЙПРОЕКТНАДЗОР»

Заказчик



TATNEFT

ДОКУМЕНТАЦИЯ ПО ПЛАНИРОВКЕ ТЕРРИТОРИИ

по объекту: «Обустройство Ново-Елховского нефтяного месторождения. НГДУ
"Елховнефть". 2025 год»

**ПРОЕКТ ПЛАНИРОВКИ ТЕРРИТОРИИ
ОСНОВНАЯ ЧАСТЬ**

Раздел 1: Проект планировки территории. Графическая часть

13934-ППТ-ОЧ-Р1

Изм.	№	Подп.	Дата

Пояснительная записка об отсутствии чертежа красных линий

В разрабатываемом проекте для объекта «Обустройство Ново-Елховского нефтяного месторождения. НГДУ "Елховнефть". 2025 год». подготовка Чертежа красных линий не требуется в связи с отсутствием существующих красных линий. Основание – пункты 11,12 статьи 1 Градостроительного кодекса Российской Федерации, проектируемый объект не является территорией общего пользования. В рамках разработки документации по планировке территории также не предусмотрено установление красных линий.

					13934 -ППТ-ОЧ-Р1	Лист
Изм.	Лист	№ докум.	Подпись	Дата		3

Инв. № подл.	Подпись и дата	Взам. инв. №	Инв. № дубл.	Подп. и дата



УСЛОВНЫЕ ОБОЗНАЧЕНИЯ



Граница территории, в отношении которой осуществляется подготовка проекта планировки



Границы зон планируемого размещения линейных объектов, границы планируемых элементов планировочной структуры



Проектируемый нефтепровод





Характерная точка границы зоны планируемого размещения объекта

Примечания:

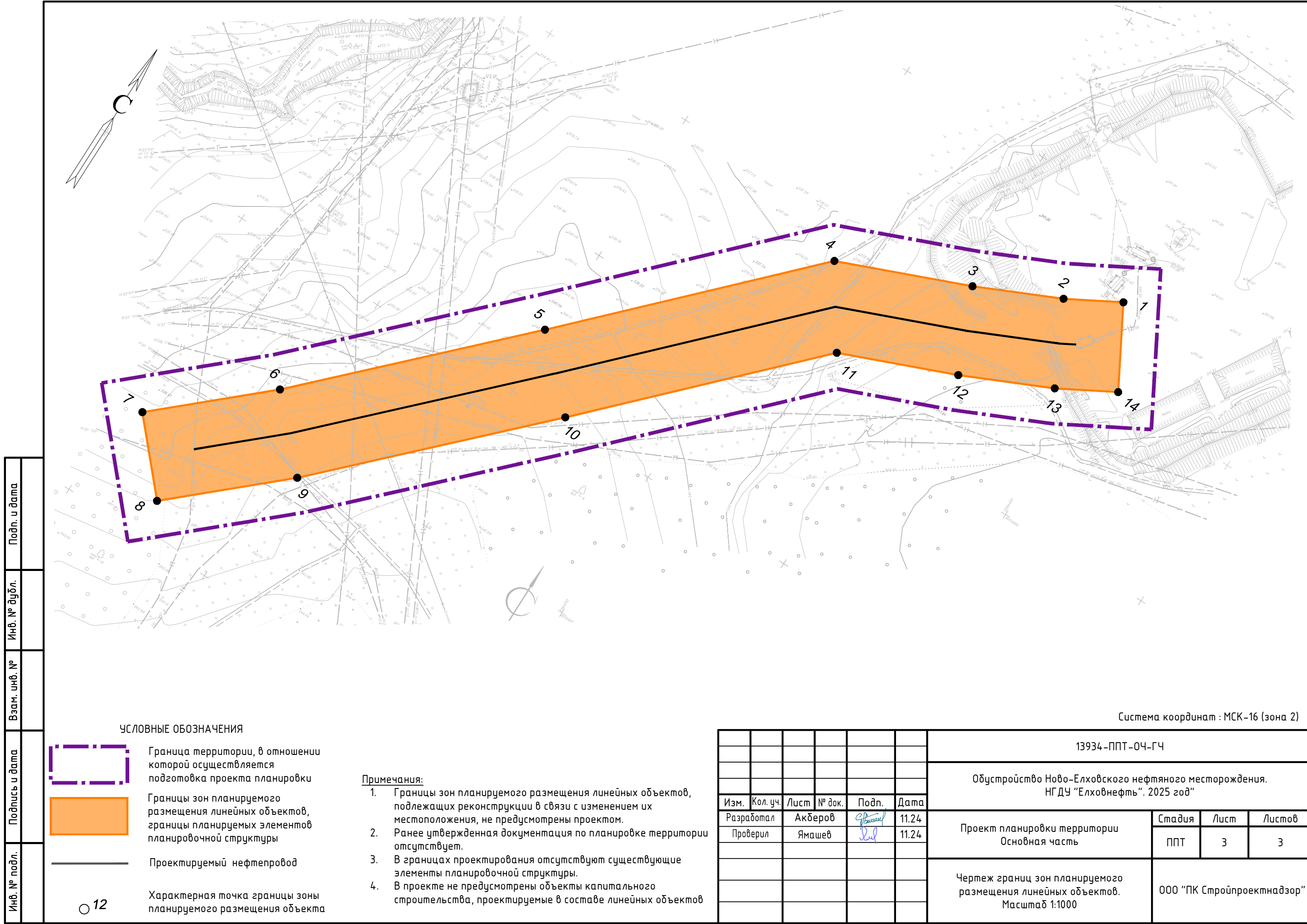
- Границы зон планируемого размещения линейных объектов, подлежащих реконструкции в связи с изменением их местоположения, не предусмотрены проектом.
- Ранее утвержденная документация по планировке территории отсутствует.
- В границах проектирования отсутствуют существующие элементы планировочной структуры.
- В проекте не предусмотрены объекты капитального строительства, проектируемые в составе линейных объектов

Система координат : МСК-16 (зона 2)

						13934-ППТ-04-ГЧ			
						Обустройство Ново-Елховского нефтяного месторождения. НГДУ "Елховнефть". 2025 год"			
Изм.	Кол. уч.	Лист	№ док.	Подп.	Дата	Проект планировки территории Основная часть	Стадия	Лист	Листов
Разработал		Акбаров			11.24		ППТ	1	3
Проверил		Ямашев			11.24	Чертеж границ зон планируемого размещения линейных объектов. Масштаб 1:1000	ООО "ПК Стройпроектнадзор"		

Копировал

Формат А3





Инв. № подл.	Подпись и дата	Взам. инв. №	Инв. № дубл.	Подп. и дата

УСЛОВНЫЕ ОБОЗНАЧЕНИЯ

- Граница территории, в отношении которой осуществляется подготовка проекта планировки
- Границы зон планируемого размещения линейных объектов, границы планируемых элементов планировочной структуры
- Проектируемый нефтепровод
- Характерная точка границы зоны планируемого размещения объекта

- Примечания:
- Границы зон планируемого размещения линейных объектов, подлежащих реконструкции в связи с изменением их местоположения, не предусмотрены проектом.
 - Ранее утвержденная документация по планировке территории отсутствует.
 - В границах проектирования отсутствуют существующие элементы планировочной структуры.
 - В проекте не предусмотрены объекты капитального строительства, проектируемые в составе линейных объектов

						13934-ППТ-04-ГЧ			
						Обустройство Ново-Елховского нефтяного месторождения. НГДУ "Елховнефть". 2025 год"			
Изм.	Кол. уч.	Лист	№ док.	Подп.	Дата	Проект планировки территории Основная часть	Стадия	Лист	Листов
Разработал		Акбаров			11.24		ППТ	3	3
Проверил		Ямашев			11.24				
						Чертеж границ зон планируемого размещения линейных объектов. Масштаб 1:1000	ООО "ПК Стройпроектнадзор"		